

# APP TERRAS DO AVIA

## Descripción

La aplicación ha sido diseñada y desarrollada por inova3.net, empresa ourensana dedicada al desarrollo web y de aplicaciones para móviles, para la Moncomunidad Turística Terras do Avia compuesta por los ayuntamientos de Boborás, Carballiño, Leiro y Ribadavia. La parte fotográfica y de tours virtuales ha sido desarrollada en colaboración con la empresa imasv.

Guía turística virtual para Terras do Avia como medio de divulgación de sus Rutas Turísticas y Senderos así como ayuda al viajero en su recorrido por la zona, pudiendo obtener información añadida a su visita así y mediante las visitas virtuales hacerse una idea muy clara de lo que se va encontrar antes de ir.

El sistema permitirá mostrar puntos de interés de la zona, rutas o senderos recomendados locales comerciales y fiestas locales recomendados, todos ellos se podrán incrementar o variar para su actualización constante.

Al acceder a la aplicación aparecerá un listado con los puntos de interés organizados por los concellos integrantes de Terras de Avia (Boborás, Carballiño, Leiro y Ribadavia), estos puntos de interés se podrán filtrar por categorías ( qué ver, donde comer y dormir, comercio, rutas y fiestas) para posteriormente poder acceder a la ficha donde se proporcionan los datos más relevantes del punto para el usuario.

El mayor atractivo de la aplicación es poder hacer un recorrido virtual 360° por más de 25 monumentos de interés y espacios.

De momento el sistema cuenta con más de 120 puntos de interés, 50 monumentos, 15 fiestas y eventos, 10 rutas de senderismo, bodegas, termalismo, restauración ,etc. Esta cifra está en continuo crecimiento y actualización dado el carácter abierto de la APP.

Además el sistema geolocalizará al usuario si este así lo tiene permitido para mostrarle los puntos más cercanos a su ubicación.


Los puntos de interés permitirán a los usuarios descubrir monumentos y zonas importantes de la ciudad de una manera interactiva.

Por último, el sistema, si está permitida la geolocalización del usuario, también dará la posibilidad al usuario de ver los senderos o rutas más cercanos a su ubicación, ordenados por cercanía del usuario a los distintos puntos .

La APP está disponible en las dos Tiendas de aplicaciones más relevantes, (Android Market y App Store).

# APP TERRAS DO AVIA

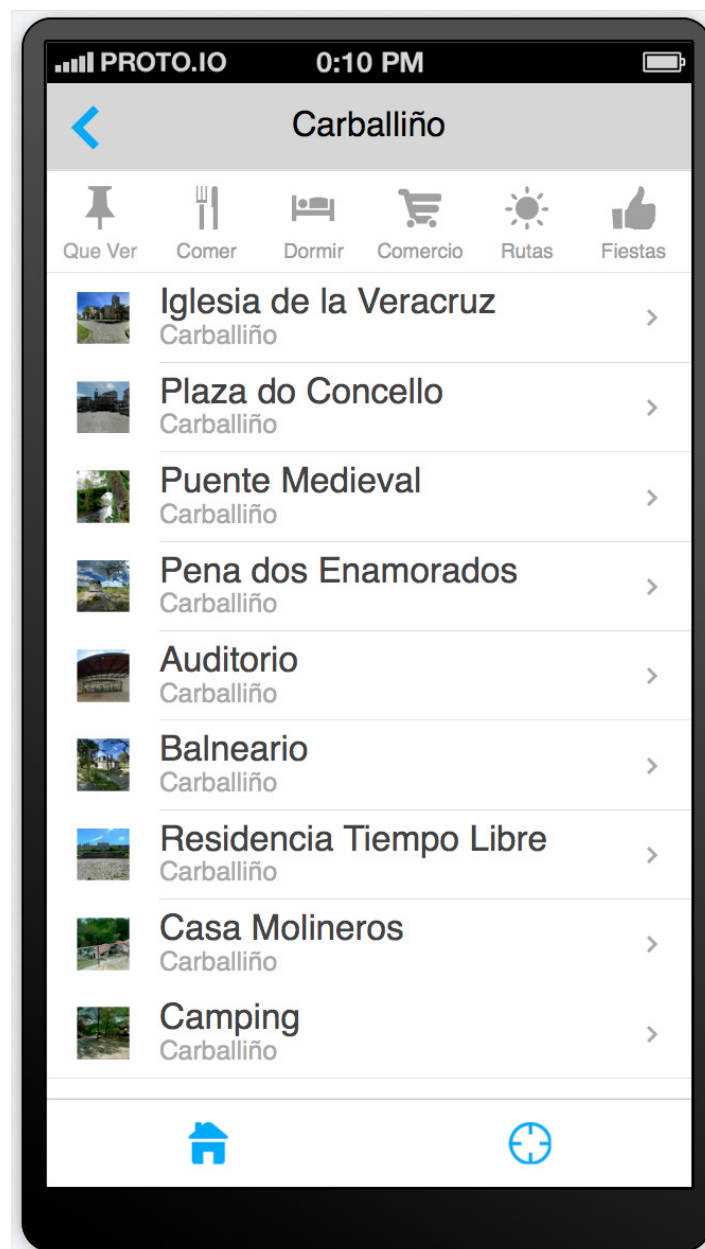
## Pantalla Inicio



Desde esta pantalla se puede acceder a los lugares de cada concello. Se podrá exponer una breve explicación de lo que es Terras do Avia.

# APP TERRAS DO AVIA

Listado de Puntos de Interés Turístico por Concello



Desde esta pantalla se puede acceder a las fichas de los diferentes lugares y filtrar el listado de los mismos por categorías.

# APP TERRAS DO AVIA

## Ficha de Punto de Interés Turístico



Desde la ficha de lugar se podrá acceder a los textos explicativos, el mapa de ubicación del lugar, las fotos o bien Visita Virtual 360°.

# APP TERRAS DO AVIA

Visita Virtual 360°

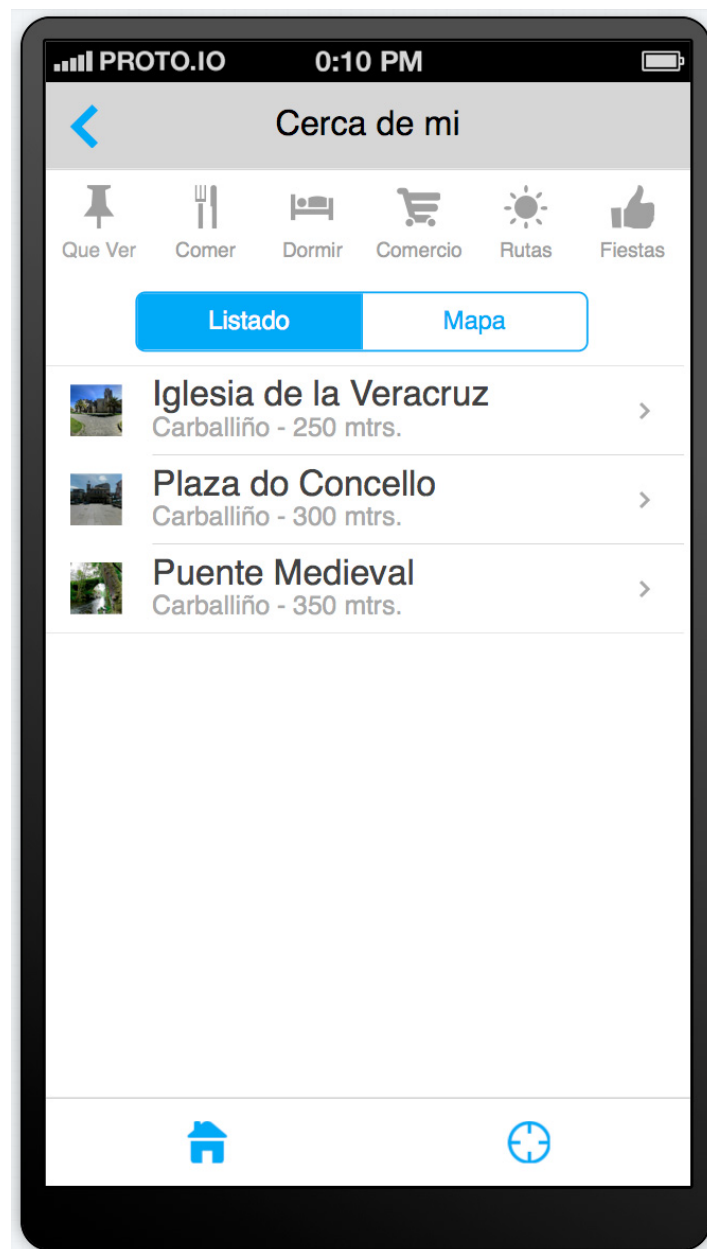


Con la Visita Virtual 360°, el visitante podrá moverse por el lugar de manera táctil en su vista de 360°



# APP TERRAS DO AVIA

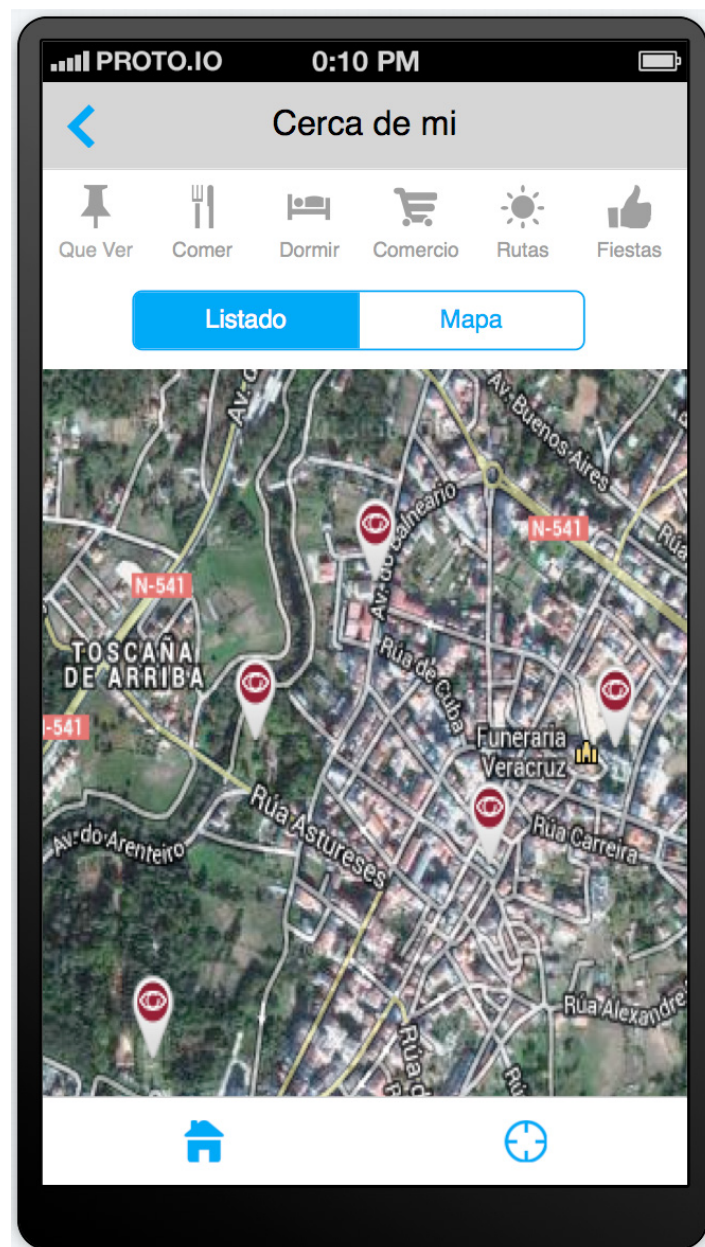
Listado de Cerca de mi



En este listado se podrán ver los lugares más cercanos a nuestra situación, pudiendo filtrar por categorías y cambiar entre las vista de mapa y de listado.

# APP TERRAS DO AVIA

## Mapa de Cerca de mi



## Mapa de Cerca de mi

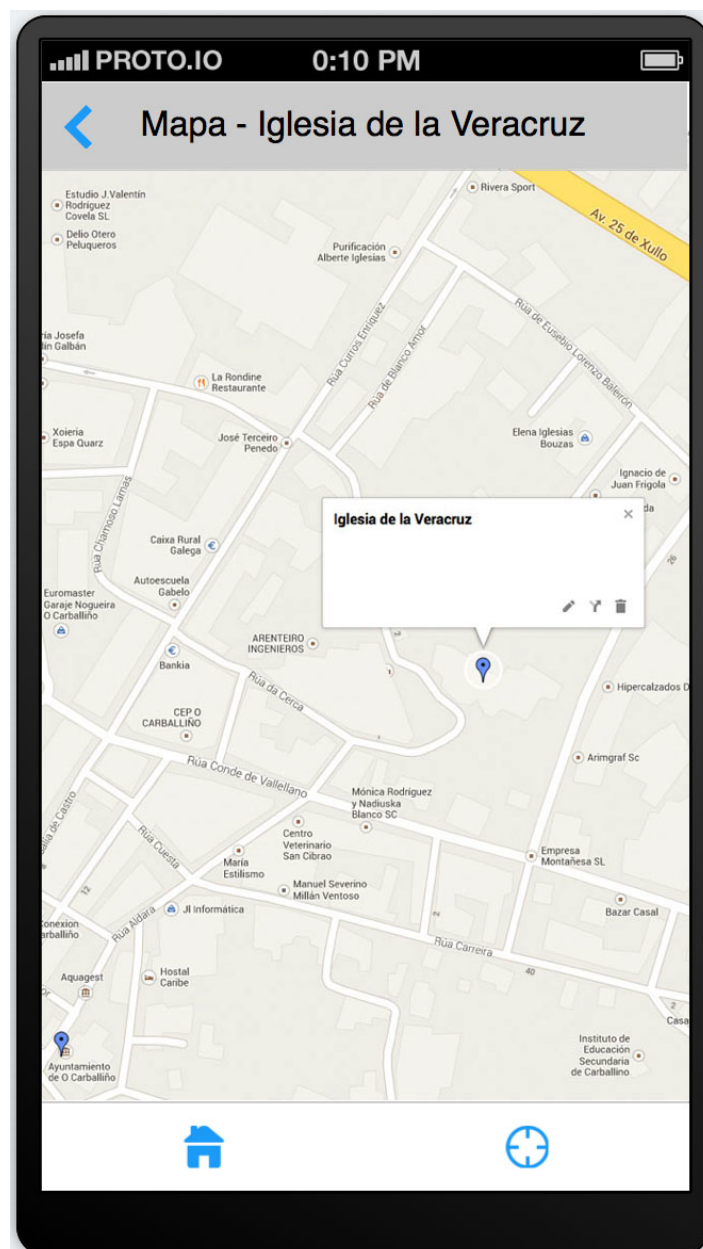
En este listado se podrán ver los lugares más cercanos a nuestra situación, pudiendo filtrar por categorías y cambiar entre las vista de mapa y de listado.





# APP TERRAS DO AVIA

Mapa Ubicación de Lugar



Se mostrará el lugar ubicado en el mapa